

Katastrální území	Doubí u Karlových Var																											Údolí u Lokte										
Druh povrchu	Lesní pěšina																		Les		Silnice																	
Vzdálenost směrových lomů	13.10	8.50	10.10	22.60	17.60	16.50	15.00	13.50	8.90	10.70	16.20	9.80	9.70	9.80	6.30	6.60	13.90	4.70	16.70	117.90	6.60	20.80	20.10	18.60	17.20	34.70	29.30	10.40	12.30	16.40	13.30	14.00	33.70	16.50	44.10	46.60		

VODOVODNÍ PŘÍPOJKA DOUBÍ – SVATOŠSKÉ ÚDOLÍ

PODÉLNÝ ŘEZ – ČÁST 2

Měřítko 1:1000/100

Legenda

- Stávající terén
- ↘ Směrový lom

Kóta upraveného terénu

Hloubka výkopu

Kóta dna potrubí

Kóta dna výkopu

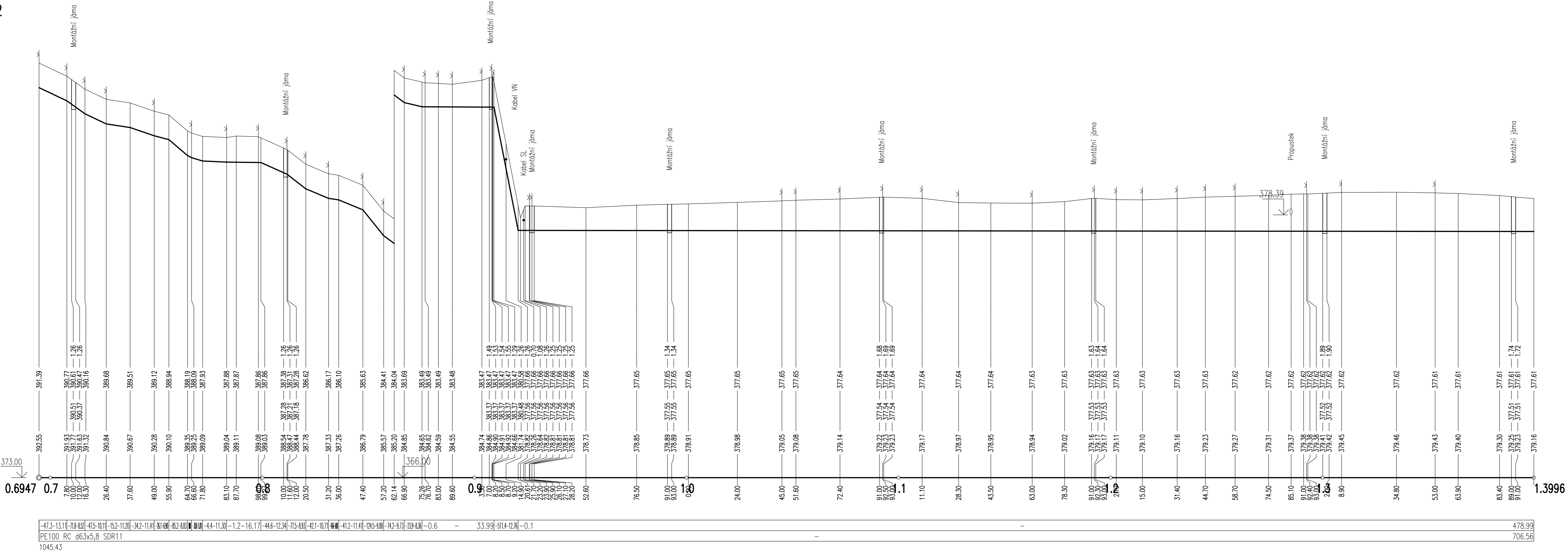
Kóta stávajícího terénu

Srovnávací rovina






Staničení v km, v m

Spád ‰ délka m

Profil, materiál, délka m



5				
4				
3				
2				
1	ČISTOPIS - PROVÁDĚNÍ STAVBY	1.7.2025	P. JANOUŠEK	
0	ČISTOPIS - POVOLENÍ STAVBY	26.3.2025	P. JANOUŠEK	
ZMĚNA Č.	POPIS ZMĚNY	DATUM	KONTROLOVAL	PODPIS

VYPRACOVAL	KONTROLOVAL	ZODP. PROJ.	HIP	 <div>Ing. Jan ŠINTÁK - I.P.R.E. autorizovaná projekční a inženýrská kancelář 362 14 Kolová 2 ICO: 11386096, DIČ: CZ5809181037 tel.: +420 353 228 222, fax.: +420 353 232 751 ® Držitel certifikátu ISO 9001</div>			
J. KORČMAROŠ	P. JANOUŠEK	Ing. J. ŠINTÁK	Ing. J. ŠINTÁK				
							
MĚSTSKÝ ÚŘAD LOKET, K.VÁRY	STAVEBNÍ ÚŘAD MÚ SOKOLOV-OŽP						
INVESTOR: KARLOVARSKÝ KRAJ					FORMÁT	5xA4	ČÍSLO PARÉ
STAVBA:  PROJEKTOVÉ PRÁCE 1.ETAPY REVITALIZACE VOLNOČASOVÉHO AREÁLU SVATOŠSKÉ ÚDOLÍ II					ÚČEL	DSJ	
					DATUM	11/2023	
					MĚŘÍTKO	1 : 1 000/100	
					KÓTOVÁNO V	m	
OBSAH: DOKUMENTACE PRO POVOLENÍ A PROVÁDĚNÍ STAVBY					ČZAKÁZKY	04-09/2023	D.1.103.3.1.2.
VODOVODNÍ PŘÍPOJKA - PODÉLNÝ ŘEZ - ČÁST 2					Č.VÝKRESU		